

MUNICIPALITE DE GIVRINS

PREAVIS MUNICIPAL No 26/2013

Point 6) de l'ordre du jour de la séance ordinaire du Conseil Communal, mercredi 15 mai 2013, relatif au **Programme des Investissements Régionaux (P.I.R.)**

Responsables du dossier : Philippe Zuberbühler

Madame la Présidente,
Mesdames et Messieurs les Conseillers,

Depuis 2004, les communes ont identifié, en collaboration avec le Conseil régional, tout un ensemble de projets reconnus comme nécessaires au fonctionnement de la région. Pour se donner les moyens de les concrétiser, le Programme des Investissements Régionaux propose d'instaurer leur financement solidaire par l'ensemble des communes du district. Durant ces deux dernières années, le Conseil régional a ainsi animé des échanges nourris avec les représentants des communes. Fruit de ce travail, le préavis No 18/2012 a été validé par le Conseil intercommunal le 1^{er} novembre 2012. Les organes délibérants des communes membres du Conseil régional sont maintenant appelés à se prononcer sur la contribution des communes au Programme des Investissements Régionaux pour une durée de 4 ans (2014-2017).

1. Pourquoi un Programme des Investissements Régionaux (P.I.R.) ?

Alors que la population du district a plus que triplé durant ces 50 dernières années, les équipements communautaires n'ont pratiquement pas évolué. Axes routiers surchargés, transports publics limités, équipements sportifs ou culturels insuffisants : d'importants investissements sont indispensables pour rattraper le retard accumulé et faire face à la croissance à venir.


Les communes se retrouvent souvent démunies devant ces besoins qui dépassent leurs frontières. De nouveaux modes de fonctionnement doivent être trouvés. L'approche régionale proposée par le Programme des Investissements Régionaux a l'avantage de permettre de mener à bien des projets que les communes seules ne pourraient pas réaliser. Unie derrière ses projets, la région envoie également un signal positif au Canton et à la Confédération et augmente ses chances d'obtenir des cofinancements.

Les habitants de notre district ont tout à y gagner : même si une commune n'est pas directement bénéficiaire d'un équipement, ses habitants en profiteront régulièrement dans le cadre de leur travail ou de leurs loisirs à l'échelle du district.

2. Critères d'intégration et de priorisation des projets

Pour être intégrés au Programme des Investissements Régionaux, les projets doivent s'inscrire dans la planification régionale et répondre à un certain nombre de critères.

Premiers critères considérés



Critères complémentaires pour évaluer la viabilité et le degré de priorisation

- Bassin de population concerné par le projet et taux d'utilisation prévisionnel
- Engagement de la ou des communes territoriales ou exigence légale justifiant le projet
- Inscription du projet ou projet inscriptible dans la planification régionale.
- Rapport coût/efficacité du projet

- Caractère structurant du projet
- Qualité du portage du projet, origine des fonds du projet, prise de risque, partenariat privé-public,...
- Synergie, interdépendance avec d'autres projets de la planification régionale

3. Une logique par familles de projets

La liste des investissements retenus pour cette législature a été arrêtée en septembre 2011 et ajustée en juin 2012 (voir annexe 1). Ceux-ci ont été catalogués en différentes familles de projets répondant à des logiques spécifiques (transports publics, infrastructures routières, mobilité douce, environnement, économie, etc.). Cette approche par familles permet un traitement plus efficace et systématique des investissements à réaliser à l'instar de la démarche mise en place pour la concrétisation du programme de réorganisation des transports publics, dont les principes d'action et de solidarité ont été compris et intégrés par tous.

Les différentes infrastructures routières identifiées ont toutes un caractère structurant pour le réseau routier régional; elles facilitent les accès aux gares et aux centres urbains et, inversement, des centres urbains aux espaces ruraux ou aux axes de transports nationaux. La plupart des projets de mobilité douce identifiés sont des connecteurs de réseaux pour faciliter les accès aux gares régionales. Les projets dans le domaine de l'environnement sont pour le moment peu nombreux. Plusieurs réseaux agro-environnementaux sont mis en place par les agriculteurs du district. Ils offrent diverses perspectives novatrices pour préserver et renforcer les valeurs paysagères exceptionnelles de la région; il faut encore relever les projets relatifs aux équipements régionaux nécessaires pour les sports, les loisirs, le tourisme et la culture.

Pour les familles que nous venons de passer en revue, les retours sur investissements ne se traduisent pas par des revenus économiques directs, mais au travers d'incidences sur l'amélioration du cadre de vie et l'environnement socioéconomique général du territoire. Pour chaque projet, il s'agira de maximiser la participation financière des tiers (Confédération, Canton, privés,...). Pour certaines familles de projets, des cofinancements fédéraux ou cantonaux pourront ainsi être mobilisés. Le solde à la charge du district sera partagé entre les communes et la Région selon une clé de répartition variable en fonction des familles.


A noter que la famille économie, initialement intégrée dans le Programme des Investissements Régionaux, est constituée par des projets dont la plupart font l'objet de retours sur investissements. Dès lors, cette famille de projet ne peut pas être abordée de la même manière que les autres familles. Le financement de ces projets sera assuré par l'intermédiaire de la Société Foncière de la Région Nyonnaise (SOFREN SA). Le Programme des Investissements ne prévoit donc pas de financement particulier pour ces projets, mais une dotation au démarrage globale de CHF 20 millions qui permettra à la SOFREN SA de les mettre en place.

4. Mécanisme de financement

Le Programme des Investissements Régionaux sera réactualisé au début de chaque législature. Il sera alors révisé par le nouveau CODIR, puis présenté devant le Conseil intercommunal, enfin validé par les organes délibérants de l'ensemble des communes membres. Les communes peuvent ainsi proposer de nouveaux projets, pour autant qu'ils répondent aux critères développés ci-dessus.

Le Programme des Investissements porte sur les vingt prochaines années. Certains projets pourraient s'étendre sur plusieurs législatures. Si une commune décidait de se retirer du Programme des Investissements lors du changement de législature, elle resterait engagée à soutenir la réalisation des projets dont elle a été partenaire durant la législature précédente.

Le mode d'implication financière des communes le plus équitable possible a été recherché. Le financement du Programme des Investissements Régionaux sera ainsi assuré pour moitié par une participation au franc par habitant et pour l'autre par les ressources générées par les droits de mutation (DM) et l'impôt sur les gains immobiliers (IGI)¹. Cette solution permet de proportionner la contribution des communes à la dynamique réelle de leur développement.

Total des investissements sur 20 ans	A charge de tiers (CH-VD-privés,...)	A charge du district ²	A charge des communes territoriales	A charge du fonds d'investissement régional
CHF 525'915'000.—	CHF 234'011'950.—	CHF 291'903'050.—	CHF 58'684'025.—	CHF 233'219'025.—
Programme de réorganisation des TP (Cf. décisions des législatifs communaux de septembre 2010 à mars 2011)		CHF 26'968'050.—	CHF 13'484'025.—	- CHF 13'484'025.—
				CHF 219'735'000.—
Par année pour la région 				CHF 10'986'750.—
Dotation annuelle fonds régional CHF 10'986'750.—	50%	CHF/habitant	CHF 5'493'375.—	
	50%	% DM & IGI	CHF 5'493'375.—	

Le tableau ci-dessus indique le montant total qui doit être provisionné annuellement par les communes.

Pour la commodité de la présentation du mécanisme nous utilisons les données IGI & DM de l'année 2010 qu'il ne faut donc prendre qu'à titre indicatif. Ainsi pour l'année 2010, les communes auraient alimenté un compte de réserve communal avec un montant « fixe » par habitant s'élevant au maximum à CHF 61.- et un montant « conjoncturel » lié aux résultats DM & IGI. Selon les situations, le montant « conjoncturel » pourrait être bien inférieur au montant fixe, ou l'inverse.

Pour les années suivantes, le même mécanisme s'appliquera. Toutefois, la contribution socle, par habitant, sera nécessairement différente et inférieure à la valeur 2010, du fait de l'évolution de la population d'une année à l'autre. Le montant annuel qui doit être provisionné est le même pour les quatre années pour le 50 % financé au franc par habitant. De ce fait la charge par habitant diminuera légèrement chaque année. Bien entendu les communes qui vivent la plus grande dynamique de développement assureront proportionnellement leur contribution au P.I.R.

¹ Pour l'illustration du mécanisme, chaque commune a reçu une simulation 2010 DM & IGI.

² Pour l'analyse sont considérées l'ensemble des communes du district.

4.1 Dispositif intercommunal complémentaire

Malgré ce mode de répartition, il serait très difficile pour certaines communes d'assurer leur contribution « fixe » au franc par habitant car elles devraient pour cela financer en francs l'équivalent de plus de 2 points d'impôt. A l'issue de plusieurs simulations, il a été évalué que la contribution annuelle « fixe » ne devrait pas dépasser 1.5 point d'impôt par habitant.

Pour permettre aux communes dépassant ce seuil³ de prendre part au Programme des Investissements Régionaux, un mécanisme complémentaire de solidarité intercommunale est proposé. Le différentiel au-delà de 1.5 pour ces communes serait pris en charge par un prélèvement complémentaire sur les revenus DM & IGI de 0.34 %. Au total, le prélèvement sur les revenus DM & IGI se monterait à 13.42 %, selon les données de 2010.

5. Gouvernance – gestion des projets

Le mode d'implication du Conseil régional varie selon les familles de projets. Il peut être amené à piloter, à coordonner ou faciliter la réalisation d'un projet. Dans tous les cas de figure, les prérogatives conférées par le cadre législatif aux communes demeurent entières. Un projet doit ainsi être préalablement accepté par la ou les communes territoriales concernées, qu'il s'agisse de sa participation financière ou d'une procédure de décision du Conseil communal ou général.

Lorsqu'un projet est soutenu à 100 % par la Région, des gages de l'engagement communal sont recherchés par la mise à disposition du foncier (droit de superficie, ...) et/ou par un appui financier à l'exploitation. Le Conseil régional n'a pas vocation à gérer l'exploitation d'un projet. Cette dernière peut être assurée par un tiers privé, une association ou même par une commune.

6. Processus de décision et de contrôle

Le Programme des Investissements Régionaux n'est pas un chèque en blanc qui est donné au Conseil régional.

Le Programme des Investissements Régionaux n'entrera en force que lorsqu'il aura été soutenu par l'équivalent en voix de 90% de la population des communes membres et par 38 des communes membres de l'Association régionale.

Pour toute mobilisation de fonds, provisionnés dans les communes, pour des projets intégrés dans le Programme des Investissements Régionaux, la procédure est la suivante :

- Acceptation du projet par la (ou les) commune(s) territoriale(s) concernée(s).
- Le CODIR soumet au Conseil intercommunal du Conseil Régional une demande de crédit, par le biais d'un préavis, pour une étude ou pour une réalisation.
- Le Conseil intercommunal décide, ou non, d'accorder le crédit selon les règles majoritaires statutaires.
- En cas d'acceptation, le CODIR procède à une demande de fonds auprès des communes.

Pour le contrôle de la bonne exécution du Programme des Investissements Régionaux, la commission permanente chargée de la gestion et des finances verra son rôle accru.

Les communes non membres du Conseil régional seront sollicitées, à l'instar de ce qui a été entrepris pour la réorganisation des transports publics.

³ Huit communes seraient concernées selon les données 2010.

7. Position de la Municipalité

Effectivement, une commune ne peut plus concrétiser et assumer à elle seule les besoins dans le domaine des infrastructures communautaires qui ne peuvent que revêtir un caractère régional. Le P.I.R. donnera un élan à la région sans enlever aux communes leurs droits concernant les projets qui se réaliseront sur leurs territoires.

Le destin de la région est entre nos mains. Nous devons anticiper notre développement au lieu de le subir et éviter de prendre de plus en plus de retard dans la réalisation de ces infrastructures.

Certes, de prime abord, l'on pourrait avoir l'impression que nous nous substituons au canton, à la Confédération. Au contraire, l'acceptation du P.I.R. permettra d'obtenir 220 millions pour le district de la part des instances cantonales et fédérales, subventions ou participations financières qui ne seraient pas forcément investis par eux et probablement pas de la même manière ni dans le même calendrier.

La dotation annuelle des communes au fonds régional, d'un montant de CHF 10'986'750.- sera financée comme suit :

- 50 %, soit CHF 5'493'375.- sur la base du nombre d'habitants, à savoir, CHF 61.65 par habitant (950 habitants au 31 décembre 2011) soit CHF 58'567.50 pour Givrins jusqu'en 2015.
- 50 %, soit CHF 5'493'375.- à prélever sur les montants encaissés par l'intermédiaire de l'impôt sur les gains immobiliers et les droits de mutation. Sur les 20 dernières années, le district a encaissé un montant global annuel moyen de CHF 85'000'000.-. Depuis 2011, dans le cadre de la nouvelle péréquation intercommunale, le 50 % de des DM & IGI contribuent à celle-ci. La participation des communes sera définie sur le solde soit CHF 42'500'000.- pour atteindre un pourcentage de 13 % par commune (CHF 42'500'000.- : CHF 5'493'375.-).

La Municipalité est donc favorable à l'application du P.I.R.

8. Pour terminer

Le Programme des Investissements Régionaux a été élaboré dans un souci d'équité entre les communes. A travers lui, la région affirme sa volonté de prendre son destin en main. Les projets retenus constituent un tout cohérent qui vise à améliorer la qualité de vie de notre district. Derrière ces derniers, c'est le bien-être des habitants qui est visé, habitants qui doivent être les principaux bénéficiaires de cet effort de solidarité régionale.

9. Conclusions

Au vu de ce qui précède, nous vous prions, Madame la Présidente, Mesdames et Messieurs les Conseillers, de bien vouloir prendre la décision suivante :

Le Conseil communal de Givrins,




vu le préavis No 26/2013 relatif au Programme des Investissements Régionaux (P.I.R)
ouï le rapport de la Commission de gestion,
ouï le rapport de la Commission ad hoc,
attendu que cet objet a été régulièrement porté à l'ordre du jour,

décide,

1. d'adopter le préavis municipal N° 26/2013 relatif au Programme d'Investissement Régionaux (P.I.R),
2. d'accepter le système de validation et de financement des investissements régionaux pour une période de 4 années de 2014 à 2017,
3. d'assurer jusqu'à leur aboutissement chacun des projets décidés par le Conseil Intercommunal entre la date d'entrée en force du P.I.R jusqu'à fin 2017,
4. de prendre la quote-part des impôts sur les gains immobiliers et droits de mutation de l'année en cours pour la facture finale, par exemple impôts 2014 pour le décompte 2014,
5. de financer la contribution de notre commune par la trésorerie,
6. d'amortir dans l'année en cours.

Ainsi délibéré en séance de Municipalité le 16 avril 2013 pour être soumis à l'approbation du Conseil communal.

AU NOM DE LA MUNICIPALITE

Le Syndic  La Secrétaire 
Philippe Zuberbühler  Anne-Marie Dick

Annexes : - Annexe du préavis No 18-12 du Conseil régional
- Tableaux des participations financières part fixe/part conjoncturelle par commune :
bases 2010 et 2011

Annexe au préavis type PIR - Données IGI-DM et simulation 2010

Communes membres	habitants	Point d'impôt par hab.	Valeur point d'impôt	IGI - DM	Solon préavis			Particip. habitant exprimé en pt. d'imp. à 1.5 pt.	Diff. pt impôt si supérieur à 1.5 pt.	Utilisation Fonds solidarité	Apport Fonds solidarité 0.2220575% sur IGI - DM	récapitulation			Exprimé en Sfr. par hab.	Exprimé en point d'impôt	
					50% habitants 5'493'275.00	50% IGI-DM 5'493'275.00	Total communal					en francs habitants	en points d'impôt	base			utilisation fonds de solidarité
Arnex-sur-Nyon	139	107.80	7710	144'327	8'881	19'685	28'565	206	3'705	1.15	0	320	Arnex-sur-Nyon	28'886	Sfr.	207.81	3.75
Azlier	2'273	44.30	103'441	883'695	145'223	120'526	265'749	117	2'569	1.40	0	1'962	Azlier	267'711	Sfr.	117.78	2.59
Begnins	1'655	45.10	106'852	541'807	105'739	73'896	179'635	109	1'681	0.99	0	1'203	Begnins	180'838	Sfr.	109.27	1.69
Bogis-Bossey	937	44.40	46'617	275'386	59'865	37'559	97'425	104	2'090	1.28	0	612	Bogis-Bossey	98'036	Sfr.	104.63	2.10
Borex	867	58.10	55'955	405'016	55'393	55'239	110'633	128	1'977	0.99	0	899	Borex	111'532	Sfr.	128.64	1.99
Bursinél	488	44.00	40'164	178'146	31'179	24'297	55'476	114	1'381	0.78	0	396	Bursinél	55'871	Sfr.	114.49	1.39
Bursins	749	45.20	44'003	330'372	47'854	45'059	92'913	124	2'111	1.09	0	734	Bursins	93'647	Sfr.	125.03	2.13
Burtigny	337	28.40	9'493	49'976	21'531	6'803	28'334	84	2'985	2.27	0.77	7'992	Burtigny	21'153	Sfr.	62.77	2.23
Chavanne-de-Bogis	1'033	64.40	65'181	430'884	65'999	58'768	124'767	121	1'914	1.01	0	957	Chavanne-de-Bogis	124'767	Sfr.	121.71	1.93
Chavanne-des-Bois	545	52.80	63'529	410'616	34'820	56'003	90'824	167	1'430	0.55	0	912	Chavanne-des-Bois	91'735	Sfr.	168.32	1.44
Châserex	1'210	130.60	151'515	168'000	77'308	32'913	100'221	83	0'661	0.51	0	373	Châserex	100'221	Sfr.	83.14	0.66
Coinsins	391	28.80	96'957	438'591	24'981	59'819	84'800	217	0'875	0.26	0	974	Coinsins	85'774	Sfr.	219.37	0.88
Commugny	2'646	88.30	189'453	1'493'519	169'054	203'699	372'753	141	1'968	0.89	0	3'316	Commugny	372'753	Sfr.	142.13	1.99
Coppet	3'065	88.20	317'823	1'637'129	195'825	223'285	419'110	137	1'319	0.62	0	3'635	Coppet	419'110	Sfr.	137.93	1.33
Crassier	1'130	49.50	68'656	286'740	72'196	39'108	111'304	98	1'621	1.05	0	637	Crassier	111'941	Sfr.	99.06	1.63
Dullier	1'079	54.40	67'183	457'118	69'938	62'346	131'284	122	1'954	1.03	0	1'015	Dullier	132'299	Sfr.	122.61	1.97
Dully	557	180.50	70'562	463'879	35'587	63'268	98'855	177	1'401	0.50	0	1'030	Dully	98'855	Sfr.	179.33	1.42
Eysins	1'265	45.20	60'999	110'8423	80'822	151'176	231'998	183	3'803	1.32	0	2'461	Eysins	234'459	Sfr.	185.34	3.84
Founex	3'260	88.60	276'527	2'001'452	209'561	272'934	482'475	147	1'745	0.76	0	4'444	Founex	486'939	Sfr.	148.46	1.76
Genolier	1'851	69.70	149'184	524'737	118'261	71'568	189'829	103	1'272	0.79	0	1'165	Genolier	189'829	Sfr.	103.18	1.28
Gilly	942	42.90	185'002	60'185	25'232	85'417	111'651	103	1'469	1.03	0	411	Gilly	85'417	Sfr.	91.11	1.48
Gingins	1'144	63.00	34'382	460'986	73'091	62'819	135'909	119	3'953	2.13	0.63	21'518	Gingins	135'909	Sfr.	138.51	4.61
Givrins	954	50.20	56'952	640'138	60'952	87'332	148'284	155	2'604	1.07	0	1'422	Givrins	148'284	Sfr.	156.92	2.63
Gland	11'675	41.60	515'723	811'3132	745'922	1'106'537	1'852'460	159	3'592	1.45	0	18'016	Gland	1'852'460	Sfr.	160.21	3.65
Grens	376	40.80	16'746	30'742	24'023	4'193	28'216	75	1'685	1.43	0	68	Grens	28'216	Sfr.	75.72	1.69
La Rippe	1'051	59.10	65'379	165'873	67'149	22'623	89'772	85	1'373	1.03	0	368	La Rippe	89'772	Sfr.	85.77	1.38
Le Vaud	1'245	37.70	45'291	297'930	79'544	40'634	120'178	97	2'653	1.76	0.26	11'607	Le Vaud	120'178	Sfr.	87.74	2.41
Longired	423	25.70	11'956	74'944	27'026	10'221	37'247	88	3'115	2.26	0.76	9'092	Longired	37'247	Sfr.	66.95	2.37
Luisins	532	52.70	27'377	290'183	33'990	39'578	73'567	138	2'687	1.24	0	644	Luisins	73'567	Sfr.	139.50	2.71
Marchissy	416	29.20	11'716	93'853	26'578	12'800	39'379	95	3'361	2.27	0.77	9'004	Marchissy	39'379	Sfr.	73.52	2.61
Mies	1'832	98.50	224'937	2'999'900	117'048	409'070	526'117	287	2'339	0.52	0	6'660	Mies	526'117	Sfr.	290.82	2.37
Mont-sur-Rolle	2'454	40.90	129'311	1'004'986	156'787	137'068	293'856	120	2'272	1.21	0	2'232	Mont-sur-Rolle	293'856	Sfr.	120.66	2.29
Nyon	18'641	53.10	1'116'135	6'370'516	1'180'984	862'045	2'053'029	110	1'839	1.07	0	14'035	Nyon	2'053'029	Sfr.	110.89	1.85
Perroy	3'398	66.60	83'723	1'363'164	88'680	185'920	274'600	198	3'280	1.06	0	3'027	Perroy	274'600	Sfr.	200.02	3.32
Pralognis	5'791	53.90	386'410	2'153'247	369'990	293'678	663'668	115	1'718	0.96	0	1'594	Pralognis	346'935	Sfr.	89.41	1.11
Rolle	2'063	29.40	77'022	783'418	131'806	105'849	238'655	116	3'099	1.71	0.21	16'273	Rolle	663'668	Sfr.	115.43	1.73
Saint-Cergue	949	29.00	31'713	202'408	60'632	27'606	88'238	93	2'782	1.91	0.41	13'063	Saint-Cergue	88'238	Sfr.	108.64	2.91
Saint-Georges	449	47.00	32'669	167'44	2'284	30'971	30'971	69	0'948	0.88	0	37	Saint-Georges	75'625	Sfr.	79.69	2.38
Signy-Avenex	1'532	96.50	112'352	97'880	153'241	251'121	164	1'850	0.72	0	2'495	Signy-Avenex	251'121	Sfr.	165.55	1.87	
Tannay	226	39.50	8'566	80'928	14'439	11'038	25'477	113	2'974	1.69	0.19	1'590	Tannay	25'477	Sfr.	106.49	2.81
Tartegnin	1'398	54.20	90'867	445'891	89'319	60'814	150'133	107	1'652	0.98	0	990	Tartegnin	151'124	Sfr.	108.10	1.66
Trélex	753	63.80	41'582	471'967	48'110	64'371	112'480	149	2'705	1.16	0	1'048	Trélex	112'480	Sfr.	150.77	2.73
Vich	352	39.60	11'592	22'489	1'581	24'070	24'070	68	1'479	1.38	0	26	Vich	24'070	Sfr.	68.46	1.48
Vinzel	85'981	552'423	40277'427	5483'375	5483'375	10'986'750	128	1'889	0.99	0.99	89'439	Vinzel	10'986'750	Sfr.	128.28	2.00	
Totaux																	

Préavis N°18-12 Annexe 1

PIR - révision 13 juin 2012

Projets du programme d'investissement des infrastructures et des équipements d'intérêt régional 2010-2030

Remplace la version du 15 septembre 2011

PROJETS	cadre de planification	calendrier	Coût total estimé	A charge de tiers	A charge du district		Répartition	
					en CHF	en %	Communes t.	Fonds régional
Stations velopass	PDR	2011-2012	fr. 1'700'000	fr. 1'200'000	fr. 500'000	29%	fr. 250'000	fr. 250'000
LB_région: Gex-Divonne-Coppet	Agglo2, PDR, SDTS	2011-2016	fr. 2'715'000	fr. 1'221'750	fr. 1'493'250	55%	fr. 746'625	fr. 746'625
LB_région: extension ligne V	Agglo2, PDR, SDTS	2011-2016	fr. 174'000	fr. 34'800	fr. 139'200	80%	fr. 69'600	fr. 69'600
LB_région: Coppet-Chavannes-des-Bois-Sauverny	Agglo2, PDR, SDTS	2011-2016	fr. 134'000	fr. 53'600	fr. 80'400	60%	fr. 40'200	fr. 40'200
LB_région: Coppet-Crassier	Agglo2, PDR, SDTS, SDAB	2011-2016	fr. 2'936'000	fr. 1'174'400	fr. 1'761'600	60%	fr. 880'800	fr. 880'800
LB_région: Coppet-Nyon-Prangins	Agglo2, PDR, SDTS, SDAN	2011-2016	fr. 3'843'000	fr. 1'537'200	fr. 2'305'800	60%	fr. 1'152'900	fr. 1'152'900
LB_région: Assa&Boiron	Agglo2, PDR, SDAB, SDAN	2011-2016	fr. 6'041'000	fr. 2'416'400	fr. 3'624'600	60%	fr. 1'812'300	fr. 1'812'300
LB_région: Nyon-Saint-George	Agglo2, PDR, SDAN, PD touristique jura	2011-2016	fr. 2'200'000	fr. 440'000	fr. 1'760'000	80%	fr. 880'000	fr. 880'000
LB_région: Gland-Burtigny-Bassins (Genolier)	Agglo2, PDR, SDGV, SDNSICM	2011-2016	fr. 3'070'000	fr. 1'228'000	fr. 1'842'000	60%	fr. 921'000	fr. 921'000
LB_région: Gland-Gilly-Bursinel-Rolle	Agglo2, PDR, SDOR	2011-2016	fr. 4'246'000	fr. 1'698'400	fr. 2'547'600	60%	fr. 1'273'800	fr. 1'273'800
LB_région: Gland-Dully-Gilly-Rolle	Agglo2, PDR, SDOR	2011-2016	fr. 446'000	fr. 178'400	fr. 267'600	60%	fr. 133'800	fr. 133'800
LB_région: Rolle-Essertines-Gimel	PDR, (ARCAM)	2011-2016	fr. 1'010'000	fr. 404'000	fr. 606'000	60%	fr. 303'000	fr. 303'000
LB_région: Rolle-Perroy-Allaman	PDR, (ARCAM)	2011-2016	fr. 500'000	fr. 200'000	fr. 300'000	60%	fr. 150'000	fr. 150'000
LB_région: Allaman-Gimel-Saint-George	PDR, PD touristique jura, (ARCAM)	2011-2016	fr. 1'000'000	fr. 400'000	fr. 600'000	60%	fr. 300'000	fr. 300'000
LB_région: transports urbains Nyon	Agglo2, PDR, SDAN	2011-2016	fr. 4'000'000	fr. 1'600'000	fr. 2'400'000	60%	fr. 1'200'000	fr. 1'200'000
LB_région: transports urbains Gland	Agglo2, PDR, SDGV	2011-2016	fr. 2'000'000	fr. 800'000	fr. 1'200'000	60%	fr. 600'000	fr. 600'000
Requalification Route Blanche	Agglo2, PDR	2012-2013	fr. 10'000'000	fr. 8'500'000	fr. 1'500'000	15%	fr. 750'000	fr. 750'000
Extension zoo de la Garenne	PDR, PD touristique jurassien	2012-2013	fr. 7'000'000	fr. 6'440'000	fr. 560'000	8%	fr. 280'000	fr. 280'000
Massif de la Dôle aménagement pistes		2012-2013	fr. 800'000	fr. 0	fr. 800'000	100%	fr. 0	fr. 800'000
RDU-Eysins-Gravette	Agglo1, PDR, SDAN	2012-2014	fr. 9'000'000	fr. 2'700'000	fr. 6'300'000	70%	fr. 3'150'000	fr. 3'150'000
Requalification RC1 - Mies-Founex	Agglo2, PDR, SDTS	2012-2014	fr. 24'000'000	fr. 20'400'000	fr. 3'600'000	15%	fr. 1'800'000	fr. 1'800'000
Patinoire Saint-Cergue	PDR, PD touristique jurassien	2012-2014	fr. 13'500'000	fr. 2'025'000	fr. 11'475'000	85%	fr. 0	fr. 11'475'000
Passerelle Prangins-Nyon	Agglo2, PDR, SDAN	2012-2015	fr. 1'800'000	fr. 720'000	fr. 1'080'000	60%	fr. 540'000	fr. 540'000
Environnement : corridors biologiques	Agglo2, PDR	2012-2021	fr. 4'000'000	fr. 2'400'000	fr. 1'600'000	40%	fr. 800'000	fr. 800'000
Massif de la Dôle remboursement prêt LDER		2012-2028	fr. 2'800'000	fr. 0	fr. 2'800'000	100%	fr. 0	fr. 2'800'000
Dotation au démarrage SOFREN SA		2012-2016	fr. 20'000'000	fr. 0	fr. 0		fr. 0	fr. 20'000'000
Maison des Vins Mont-sur-Rolle	PDR, LADE	2013-2014	fr. 3'000'000	fr. 2'400'000	fr. 600'000	20%	fr. 0	fr. 600'000
Équipements culturels: résidence et créations	PDR	2013-2020	fr. 3'000'000	fr. 510'000	fr. 2'490'000	83%	fr. 0	fr. 2'490'000
Transport public touristique transversal Jura	PDR, PD touristique jura	2014-2015	fr. 300'000	fr. 60'000	fr. 240'000	80%	fr. 120'000	fr. 120'000
Passage sous-voie Gland	Agglo2, PDR, SDGV	2014-2015	fr. 5'200'000	fr. 2'080'000	fr. 3'120'000	60%	fr. 1'560'000	fr. 1'560'000
Passage sous-voie Nyon	Agglo2, PDR, SDAN	2014-2015	fr. 5'200'000	fr. 2'080'000	fr. 3'120'000	60%	fr. 1'560'000	fr. 1'560'000
Sortie A1 - Rolle CT	Agglo	2014-2015	traité dans programme TP 2011-2016					
NSIcm-1è étape croisement Arzier	Agglo2, PDR, SDNSICM	2014-2016	fr. 12'000'000	fr. 9'600'000	fr. 2'400'000	20%	fr. 1'200'000	fr. 1'200'000
Maison de la nature/centre nordique Givrine+Park	PDR, PD touristique jurassien, PNR	2014-2016	fr. 5'000'000	fr. 1'000'000	fr. 4'000'000	80%	fr. 0	fr. 4'000'000
Centre omnisports Colovray	PDR	2014-2021	fr. 25'000'000	fr. 5'000'000	fr. 20'000'000	80%	fr. 0	fr. 20'000'000
Équipements culturels : spectacles	Politique culturelle	2014-2021	fr. 3'000'000	fr. 510'000	fr. 2'490'000	83%	fr. 0	fr. 2'490'000
Accessibilité Gare de Coppet	Agglo2, PDR, SDTS, Pôle Coppet	2015-2016	fr. 4'000'000	fr. 800'000	fr. 3'200'000	80%	fr. 1'600'000	fr. 1'600'000
Liaison routière Morâche-Marchandises	Agglo2, PDR, SDAN	2015-2016	fr. 10'000'000	fr. 2'000'000	fr. 8'000'000	80%	fr. 4'000'000	fr. 4'000'000
Passage sous-voie Coppet	Agglo2, PDR, SDTS	2015-2016	fr. 5'200'000	fr. 2'080'000	fr. 3'120'000	60%	fr. 1'560'000	fr. 1'560'000
Accès doux gare Rolle-Perroy-Mt-sur-Rolle	Agglo2, PDR	2015-2016	fr. 3'500'000	fr. 1'400'000	fr. 2'100'000	60%	fr. 1'050'000	fr. 1'050'000
Pavillon pédagogique agricole Chiblins	Politique culturelle	2015-2016	fr. 200'000	fr. 160'000	fr. 40'000	20%	fr. 0	fr. 40'000
Secteur d'accueil des Dappes	PDR, PD touristique jurassien	2015-2016	fr. 1'500'000	fr. 300'000	fr. 1'200'000	80%	fr. 0	fr. 1'200'000
Centre nordique La Saint-George	PDR, PD touristique jurassien	2015-2016	fr. 500'000	fr. 100'000	fr. 400'000	80%	fr. 0	fr. 400'000
Collectrice ouest - Gland 1ère étape	Agglo2, PDR, SDGV	2015-2016	fr. 10'000'000	fr. 2'000'000	fr. 8'000'000	80%	fr. 4'000'000	fr. 4'000'000
RDU-Gravette-Rte de St-Cergue	Agglo1, PDR, SDAN	2015-2017	fr. 9'000'000	fr. 2'700'000	fr. 6'300'000	70%	fr. 3'150'000	fr. 3'150'000
Renforcement des accessibilités gares régionales	Agglo2, PDR, SDAN, SDTS, SDGV	2015-2018	fr. 10'000'000	fr. 4'000'000	fr. 6'000'000	60%	fr. 3'000'000	fr. 3'000'000
Centre de Glaces-piscine Gland	PDR, SDGV	2016-2023	fr. 20'000'000	fr. 2'000'000	fr. 18'000'000	90%	fr. 0	fr. 18'000'000
NSIcm-2è étape 1/4 d'heure St-Cergue	Agglo2, PDR, SDNSICM	2016-2030	fr. 7'000'000	fr. 560'000	fr. 1'400'000	20%	fr. 700'000	fr. 700'000
NSIcm - prolongement Les Rousses	Agglo2, PDR, SDNSICM	2016-2030	fr. 20'000'000	fr. 18'000'000	fr. 2'000'000	10%	fr. 1'000'000	fr. 1'000'000
Sortie A1 - Coppet LT	Agglo2?, PDR, SDTS	2016-2030	fr. 8'000'000	fr. 3'200'000	fr. 4'800'000	60%	fr. 0	fr. 4'800'000
Sortie A1 - Nyon LT	Agglo2?, PDR, SDAN, SDAB, SDNSICM	2016-2030	fr. 36'000'000	fr. 14'400'000	fr. 21'600'000	60%	fr. 0	fr. 21'600'000
Sortie A1 - Gland LT	Agglo2, PDR, SDGV	2016-2030	fr. 106'400'000	fr. 42'560'000	fr. 63'840'000	60%	fr. 0	fr. 63'840'000
RDU-Rte de St-Cergue-Rte de l'Etraz	Agglo1, PDR, SDAN	2017-2021	fr. 24'000'000	fr. 7'200'000	fr. 16'800'000	70%	fr. 8'400'000	fr. 8'400'000
Collectrice ouest - Gland 2è étape	Agglo2, PDR, SDGV	2017-2021	fr. 10'000'000	fr. 2'000'000	fr. 8'000'000	80%	fr. 4'000'000	fr. 4'000'000
Requalification RC1 - Nyon-Gland-Perroy	Agglo2, PDR, SDTS	2017-2021	fr. 50'000'000	fr. 42'500'000	fr. 7'500'000	15%	fr. 3'750'000	fr. 3'750'000
TOTAUX			fr. 525'915'000	fr. 234'011'950	fr. 291'903'050	51%	fr. 58'684'025	fr. 233'219'025
Par habitants	90000		fr. 5'844	fr. 2'600	fr. 3'021		fr. 652	fr. 2'591

Investissements totaux PIR					
	VD, CH, privés	A charge district	~%	communes t.	f. régional
	fr. 525'915'000	fr. 234'011'950		fr. 58'684'025	fr. 233'219'025
TP	fr. 73'615'000	fr. 46'646'950		fr. 13'484'025	fr. 13'484'025
TIM	fr. 160'000'000	fr. 90'800'000		fr. 34'600'000	fr. 34'600'000
Mobilité douce	fr. 32'600'000	fr. 13'560'000		fr. 9'520'000	fr. 9'520'000
Environnement	fr. 4'000'000	fr. 2'400'000		fr. 800'000	fr. 800'000
A1	fr. 150'400'000	fr. 60'160'000		fr. 0	fr. 90'240'000
Sports, loisirs, tourisme, culture	fr. 85'300'000	fr. 20'445'000		fr. 280'000	fr. 64'575'000
Dotation démarrage SOFREN	fr. 20'000'000	fr. 0		fr. 0	fr. 20'000'000
fonds régional - fonds TP déjà voté					fr. 219'735'000

"A la charge du district" soit par année / habitant sur 20 ans sur une base constante de 90'000 habitants = SFr. 162.-- (291'903'050 / 90'000 / 20)
 A charge du fonds régional soit par année / habitant sur 20 ans sur une base constante de 90'000 habitants = 122.-- (219'735'000 / 90'000 / 20)

Pour information : familles avec retour sur investissement traitées par SOFREN SA			VD, CH, privés	A charge district	~%	A charge Sofren		
Relocalisation partielle ACW-SDAN	PDR, SDAN	2012-2021	fr. 6'000'000	fr. 0	fr. 6'000'000	100%	fr. 0	fr. 6'000'000
Zone d'activités bois	PDR, LADE	2013-2014	fr. 1'000'000	fr. 800'000	fr. 200'000	20%	fr. 0	fr. 200'000
Autres plateformes Rail-route	PDR	2013-2015	fr. 500'000	fr. 200'000	fr. 300'000	60%	fr. 0	fr. 300'000
Parc à grumes suprarégional Bière	PDR, LADE	2014-2015	fr. 5'000'000	fr. 4'000'000	fr. 1'000'000	20%	fr. 0	fr. 1'000'000
Centre de compétences ACW	PDR, LADE	2015-2016	fr. 8'000'000	fr. 3'400'000	fr. 4'600'000	58%	fr. 0	fr. 4'600'000
Relocalisation Schenk			projet de relocalisation abandonné					
Relocalisation Ballastière, plateforme région	PDR	2015-2021	fr. 60'000'000	fr. 40'000'000	fr. 20'000'000	33%	fr. 0	fr. 20'000'000
Réserve pour acquisitions foncières stratégiques	PDR, Sofren	2013-2018	fr. 5'000'000	fr. 0	fr. 5'000'000	100%	fr. 0	fr. 5'000'000
P+R Coppet	Agglo2, PDR, SDTS	2015-2016	fr. 2'250'000	fr. 450'000	fr. 1'800'000	80%	fr. 0	fr. 1'800'000
P+R Nyon & périmètre NSICM	Agglo2, PDR, SDAN, PD touristique jura, SD NSICM	2015-2016	fr. 10'200'000	fr. 2'040'000	fr. 8'160'000	80%	fr. 0	fr. 8'160'000
P+R Gland	Agglo2, PDR, SDGV	2016-2021	fr. 2'250'000	fr. 450'000	fr. 1'800'000	80%	fr. 0	fr. 1'800'000
P+R Rolle	Agglo2, PDR	2016-2021	fr. 2'250'000	fr. 450'000	fr. 1'800'000	80%	fr. 0	fr. 1'800'000
			fr. 102'450'000	fr. 51'790'000	fr. 50'660'000		fr.	fr. 50'660'000

Annexe au préavis type PIR - Données IGI-DM et simulation 2011

Communes membres	habitants	Point d'impôt par hab.	Valeur point d'impôt	IGI - DM	Selon préavis				Particip. habitant en pt. d'impôt	Diff. pt. impôt à 1.5 pt.	Utilisation Fonds solidarité	Fonds solidarité sur IGI - DM	Apport Fonds solidarité sur IGI - DM	répartition			Exprimé en Sfr. par hab.		
					50% habitants: 5 493 375,00	50% IGI-DM: 5 493 375,00	Total communal	Exprimé en francs habitants						en points d'impôt	base	utilisation fonds de solidarité		apport fonds de solidarité	total à charges des communes
Arnex-sur-Nyon	187	107,80	20466	70347	11718	10815	22 533	120	1 101	0,57	0	140	22 673	Sfr.	121,25	1,11			
Arzier	2340	44,30	111221	1816697	146629	279303	425932	182	3 850	1,32	0	3 611	429543	Sfr.	183,57	3,86			
Begnins	1863	45,10	81454	842550	116739	129536	246275	132	3 023	1,43	0	1 675	247969	Sfr.	133,09	3,04			
Bogis-Bossey	909	44,40	391670	209927	56960	32725	89234	98	2 249	1,44	0	417	89162	Sfr.	98,63	2,26			
Borex	885	58,10	53511	484455	55456	74481	129937	147	2 428	1,04	0	963	130900	Sfr.	147,91	2,45			
Bursinel	497	44,00	25193	26504	31143	4075	35218	71	1 398	1,24	0	53	35270	Sfr.	70,97	1,40			
Bursins	731	45,20	33041	133469	45806	20520	66326	91	2 007	1,39	0	265	66591	Sfr.	91,10	2,02			
Burtigny	345	28,40	107251	42425	21618	6523	28141	84	2 745	2,11	6 742	84	21 983	Sfr.	63,72	2,14			
Chavanne-de-Begnins	1061	64,40	70253	921484	66484	141671	208155	196	2 063	0,95	0	1 832	209987	Sfr.	197,91	2,99			
Chavanne-des-Bois	743	52,80	38079	1260349	46558	193769	240327	323	6 181	1,20	0	2 505	242832	Sfr.	326,83	6,25			
Cheserex	1238	130,60	167097	423089	77975	65139	142714	115	0 854	0,46	0	842	143556	Sfr.	115,96	0,86			
Colindas	402	28,80	15635	747065	25190	114356	140046	348	8 957	1,61	1 738	1 485	139793	Sfr.	347,74	8,94			
Commugny	2733	88,30	272933	1548541	191244	238092	429336	141	1 373	0,70	0	3 556	449881	Sfr.	164,61	2,46			
Coppet	1121	49,50	57439	560951	70744	86742	156486	140	2 724	1,22	0	1 115	157001	Sfr.	141,68	1,58			
Crossier	1085	54,40	59191	341054	67988	52434	120423	111	2 021	1,14	0	678	121100	Sfr.	111,61	2,03			
Dullier	554	180,50	104510	323787	34715	49703	84148	152	0 808	0,33	0	643	85060	Sfr.	153,54	0,81			
Dully	1345	45,20	66283	447890	84280	68860	153140	114	2 310	1,27	0	890	154030	Sfr.	114,52	2,32			
Eysins	3728	88,60	282666	1988525	206659	305721	512379	155	1 811	0,73	0	3 952	242219	Sfr.	126,22	1,69			
Fourex	1919	69,70	142987	783218	120748	120414	240622	125	1 683	0,84	0	1 557	201245	Sfr.	207,04	4,47			
Genolier	972	42,90	45006	901162	60907	133847	199454	205	4 432	1,35	0	1 791	335543	Sfr.	272,14	4,07			
Gilly	1233	63,00	82496	1658520	77262	254985	332747	269	4 027	0,94	0	3 796	101331	Sfr.	106,66	2,12			
Gingins	950	50,20	47878	268425	59529	41268	100797	106	2 105	1,24	0	534	103586	Sfr.	89,79	1,97			
Givrins	356	40,80	15622	7049399	735274	314749	1069523	89	1 958	1,37	0	4063	103586	Sfr.	106,66	2,12			
Grens	1035	59,10	63187	242512	64855	37284	102139	99	1 616	1,03	0	99	30057	Sfr.	84,43	1,92			
La Rippe	1255	37,70	49250	326271	78641	50162	128802	103	2 615	1,60	0 10	482	102621	Sfr.	99,15	1,62			
Le Vaud	428	25,70	11751	53270	26819	8190	35009	82	2 979	2,28	0 78	106	124685	Sfr.	99,35	2,53			
Longirod	567	52,70	33021	420571	35529	64660	100189	177	3 094	1,08	0	836	101025	Sfr.	178,17	3,06			
Luns	410	29,20	12744	111761	25691	17182	42874	105	3 364	2,02	0 52	222	36521	Sfr.	89,07	2,87			
Marchissy	1874	98,50	196719	631705	117428	97120	214548	114	1 091	0,60	0	1 256	215904	Sfr.	115,16	1,10			
Mies	2555	40,90	115588	1058471	160101	162732	322833	126	2 842	1,41	0	2 104	344937	Sfr.	127,18	2,86			
Mont-sur-Rolle	19042	53,10	1109333	4163121	1193207	712077	1905283	100	1 718	1,08	0	9206	1914489	Sfr.	100,54	1,73			
Nyon	1380	66,60	99352	1052301	86473	161783	248257	180	2 499	0,87	0	2 092	250348	Sfr.	181,41	2,52			
Perray	3876	68,60	281351	1790470	242877	275271	518148	134	1 842	0,86	0	3 559	521707	Sfr.	134,60	1,85			
Prangins	5869	53,50	364030	2320229	367762	356718	724480	123	1 990	1,01	0	4 612	729092	Sfr.	124,23	2,00			
Rolle	2120	29,40	69100	843270	132843	125646	262489	124	3 799	1,92	0 42	1 676	262489	Sfr.	124,23	2,00			
Saint-Cergue	952	29,00	30894	234932	59654	36119	95773	101	3 100	1,93	0 43	1 576	234972	Sfr.	110,84	3,40			
Saint-George	448	47,00	26275	130673	28073	20090	48162	108	1 833	1,07	0	260	48422	Sfr.	108,09	2,88			
Signy-Avenex	1553	96,50	141950	628209	97314	96582	193896	125	1 366	0,69	0	1 249	193145	Sfr.	125,66	1,37			
Tartegnin	229	39,50	9 981	26760	14350	4114	18464	81	1 850	1,44	0	53	18517	Sfr.	80,86	1,86			
Torrey	1 999	54,20	83552	1062238	87664	163311	250975	179	3 004	1,05	0	2 111	250986	Sfr.	180,91	3,03			
Trélex	773	63,80	53020	395599	48438	60820	109258	141	2 100	0,93	0	786	110044	Sfr.	142,36	2,12			
Vich	349	39,60	14990	86614	21869	13316	35155	101	2 347	1,46	0	172	35357	Sfr.	101,31	2,36			
Vinzel	87867	5326698	35731030	5493375	10986750	125	2 063	1,03	71 019	71 019	10 986 750	71 019	10 986 750	Sfr.	125,32	2,06			