


# COMMUNE DE GIVRINS














## Plan de situation


Echelle: 1/8 000

Imprimé le 13. février 2025

### Légende

-  Collecteur d'eaux usées
-  Collecteur d'eaux claires
-  Branchement privé EU / EC
-  Regard EC / EU / Unitaire
-  Chéneau
-  Grille
-  Bassin
-  Infiltration
-  St. pompage
-  Séparateur
-  Objet particulier

### Numéro de tournée de curage

-  1 2021
-  2 2022
-  3 2023
-  4 2024
-  5 2025

Les indications liées au réseau d'assainissement sont indicatives. La position est à déterminer par sondage.

